

NÄRINGSLIV OCH SERVICE

Allmänt

I detta avsnitt behandlas näringsliv och service, såväl kommunal som privat.

Den kommersiella verksamheten är till stor del koncentrerad till Perstorps centrum och väg 21. Verksamhetsområden finns dels söder om väg 21 och dels väster om Oderljungavägen samt i Häljalt.

Turistbyrån och Plastens hus finns vid väg 21. Turismen är till stor del kopplad till natur- och kulturupplevelser.

Grundskoleverksamhet bedrivs på totalt fyra skolor i Perstorps kommun. Hit hör Parkskolan F-1, Norra Lyckanskolan 2-3, Oderljunga skola F-6 samt Centralskolan 4-9.

Det finns ett identifierat behov av utbyggnad av Centralskolan. Här finns åk 4-6 och 7-9. Hos Artur Lundkvist Utbildningscentrum kan man studera både på grundläggande och gymnasial nivå. De har även utbildning i svenska för invandrare. Munka folkhögskola har filial i Perstorp. Gymnasieskola finns i form av Perstorps gymnasium. Barnomsorg finns i Perstorp och i Oderljunga.

Äldreboende finns på Ybbåsen och Österbo. Det finns också s.k. LSS-boende: Boende enl. Lagen om stöd och service för funktionshindrade.

Strategier:

Verka för god plan- och markberedskap för nya etableringar och utveckling av det befintliga näringslivet

Främja centralorten med ett levande bycentrum med attraktiva mötesplatser, kommersiell service och handel året om

Ge förutsättningar för att omlokalisera miljöstörande eller riskintensiva verksamheter så att de ligger på ett bra avstånd från t.ex. bostäder

Skapa förutsättningar för utveckling av besöksnäringen

Utveckla lokaler för barn- och äldreomsorg samt skola utifrån behoven

Utveckla de areella näringarna

Näringsliv

Turism

I Perstorp är en av de stora kvaliteterna närheten till naturen och kulturmiljöerna: Vidare finns Ugglebadet som nyttjas även av externa besökare och camping vid Uggleområdet och vid Bälingebadet. Turistbyrån och Plastens hus ligger vid väg 21. Det finns stor potential att utveckla turismen ytterligare, bl.a. med koppling till natur, kultur, gång- och cykel. Det är viktigt att knyta ihop olika destinationer med varandra för att kunna erbjuda ”paket” till turister. Detta kan med fördel genomföras i mellankommunal samverkan. Bl.a. att kopplas samman med Skåneleden kan vara ett viktigt regionalt projekt av betydelse för både folkhälsan och besöksnäringen.

Handel och kommersiell service

Huvuddelen av handel och restauranger ligger i Perstorps centrum. Viss verksamhet finns också längs väg 21 och längs Räddningstjänstvägen. Syftet är att stärka upp handeln och den kommersiella servicen i centrum genom attraktivitetshöjande åtgärder. Bl.a. görs stora satsningar på att rusta upp stationsmiljön i Perstorp.

Industriell verksamhet

Industriområden med tyngre verksamheter finns dels söder om väg 21 och dels väster om Oderljungavägen. Det finns också verksamhetsområden inom kv. Svarven och Sågen. Tyngre industriell verksamhet föreslås förläggas söder om väg 21 och väster om tätorten i anslutning



Hasselfors Garden. Bild Stefan Franzén

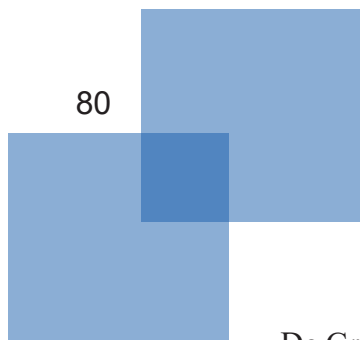


Hotellet i Perstorp. Bild Joakim Persson

till befintligt verksamhetsområde. Det finns industriell verksamhet i Häljalt. Ytterligare verksamhetsområden utöver redan planlagda verksamhetsområden föreslås inte utom vid industriparken.

Areella näringar

I Miljöbalken 3 kap 4 § står att jord- och skogsbruk är av nationell betydelse och att brukningsvärd jordbruksmark får tas i anspråk för bebyggelse eller anläggningar om det behövs för att tillgodose väsentliga samhällsintressen och detta behov inte kan tillgodoses på ett från allmän synpunkt tillfredsställande sätt genom att annan mark tas i anspråk. Skogsmark som har betydelse för skogsnäringen ska så långt möjligt skyddas mot åtgärder som kan påtagligt försvåra ett rationellt skogsbruk.

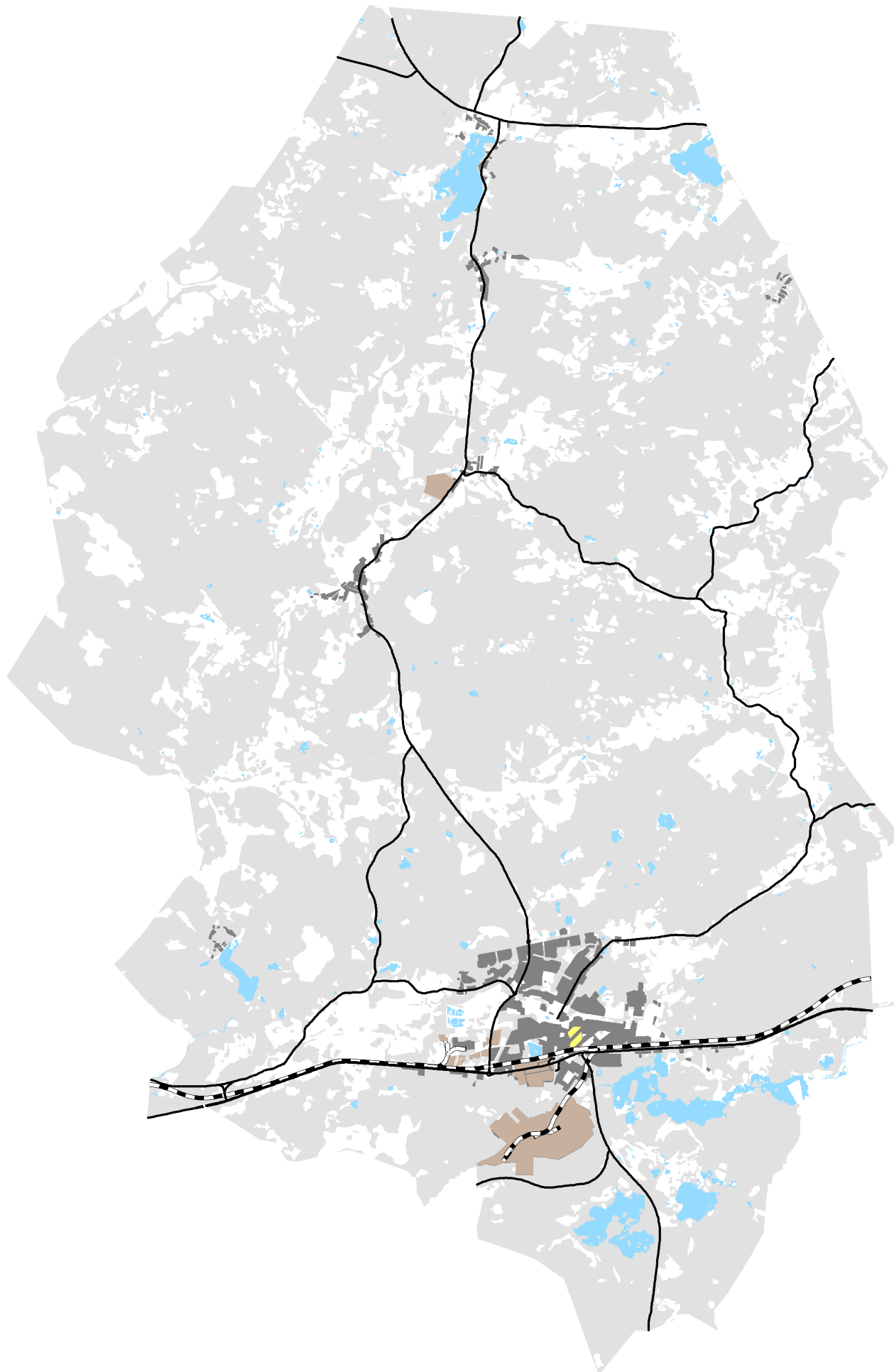


De Gröna näringarna har stor betydelse för Perstorps kommun. Cirka 6 % av de förvärvsarbetande finns inom jord, skog och trädgårdsnärings. I kommunen omsätter cirka 170 företag inom de gröna näringarna cirka 250 miljoner kronor och skapar sysselsättning för cirka 135 personer utöver de som äger och brukar företagen. Förutom att producera livsmedel så har lantbruksföretagen stor betydelse för klimatomställningen och det fossilfria samhället, den biologiska mångfalden och för att hålla landskapet öppet. Cirka 80-90 % av de klimatpåverkande växthusgaserna som släpps ut i Sverige absorberas av jord- och skogsbruket. En välskött skog bidrar inte bara med pappersprodukter, träprodukter och förnybar energi utan är också en kolfälla som kraftigt reducerar växthusgaserna. Även vall, ängs- och betesmarker binder mycket koldioxid, vilket gör att betande djur i Sverige har en mindre påverkan på klimatet än om vi importerar livsmedel som kommer från betande djur.


I Perstorp finns såväl jord- som skogsbruk med olika inriktningar. Klassningen av jordbruksmarkens värde är lägre än många andra delar av Skåne, men jorden har ett stort värde för olika typer av produktion ändå. Jord- och skogsbruket är en viktig del i energiomställningen. Byggnader och mark kan användas för solceller och vindkraft för elproduktion. Gödsel från djurhållning och rester eller produkter från växtodlingen kan ge biogas. Det kan vara intressant att utreda en biogasanläggning i kommunen.

I Planförslaget tar Perstorps kommun hänsyn till de större verksamheter som finns väster och nord-ost om tätorten när de gäller skyddsavstånd till bostäder för att verksamheterna ska kunna utvecklas.

Perstorps tätort har få lämpliga utbyggnadsmöjligheter för bostäder och många planeringsproblem måste hanteras som närhet till industrier och naturreservat. De områden med jordbruksmark som tas i anspråk i Perstorp har varit i kommunens ägo länge och varit avsatt för bostadsbebyggelse. De behövs för att Perstorp ska kunna planera för att möjliggöra att behovet av bostäder tillfredsställs i Skåne. Vid prövning av bygglov och förhandsbesked bör en placering av ny bostadsbebyggelse i anslutning till befintlig bebyggelse vara att föredra. Vidare finns t.ex. Torvtäktsverksamhet i kommunen. Hasselfors Garden är en viktig verksamhet för kommunen.



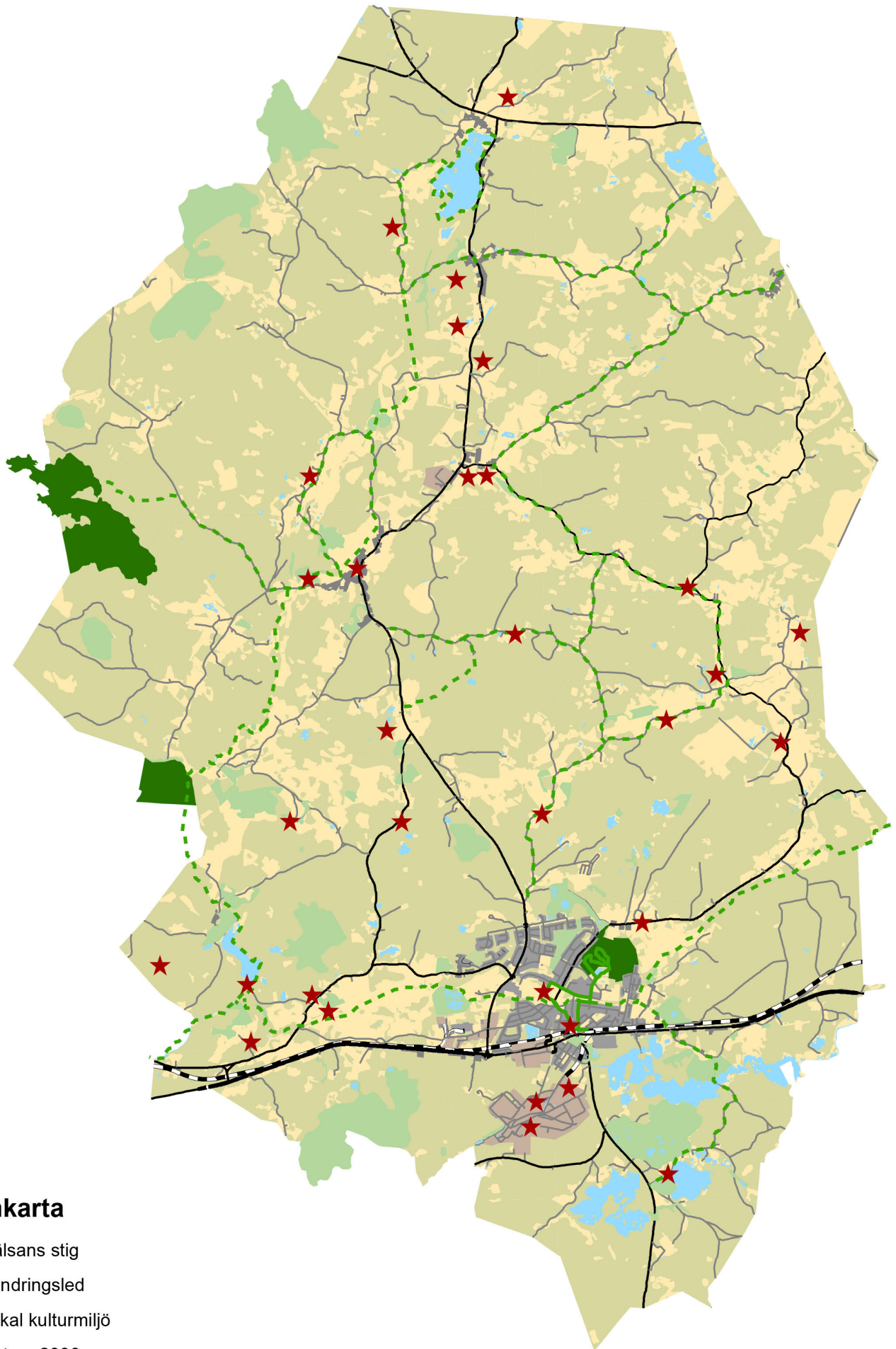
Verksamhetsområden

 Handel och centrumfunktioner


0 1 2 4 Kilometer

1:75 000





Turismkarta

-  Hälsans stig
-  Vandringsled
-  Lokal kulturmiljö
-  Natura 2000
-  Höga naturvärden
-  Rekreation- och motionsområde

0 0,5 1 2 Kilometer

