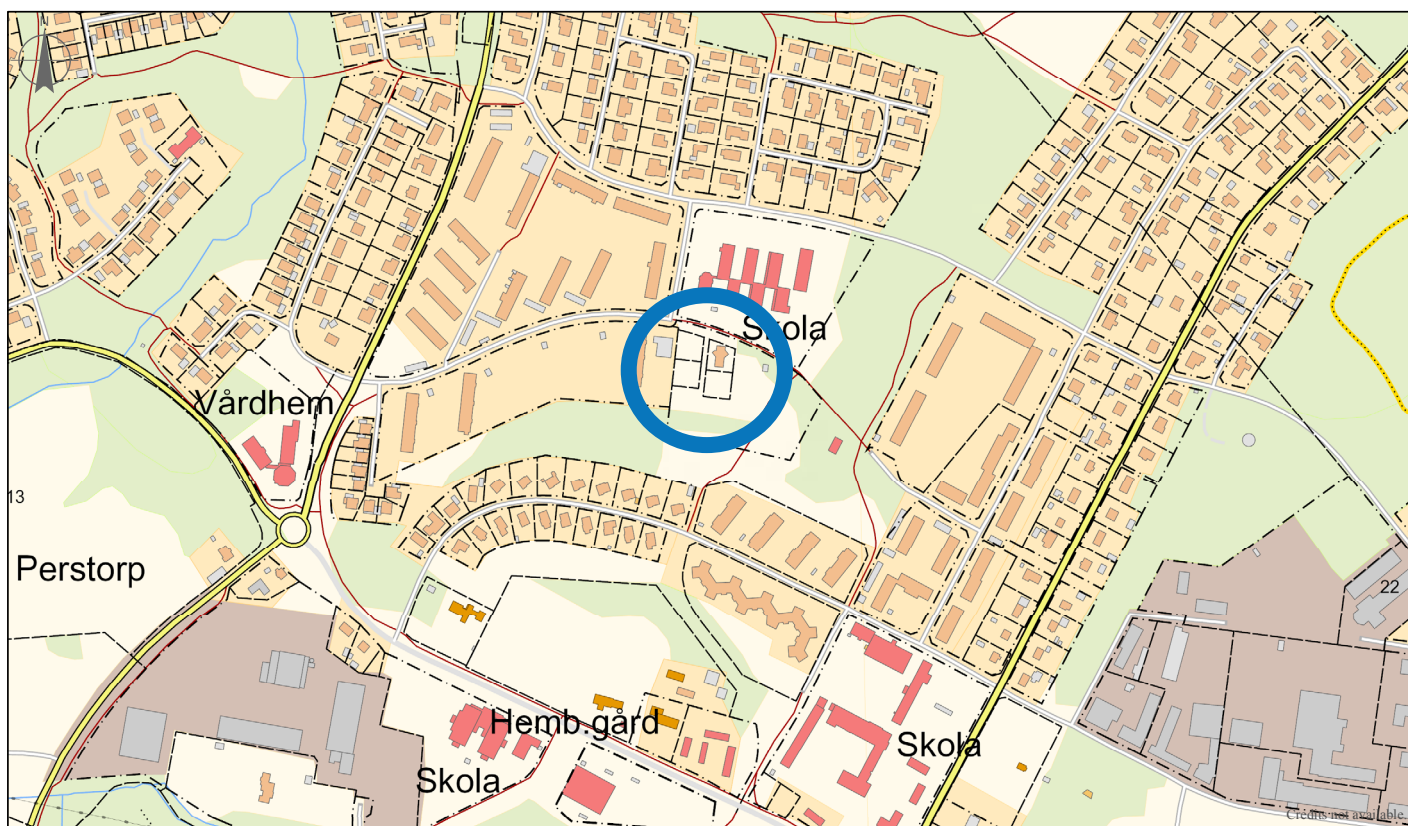


# VILLOR OCH RADHUS KV TRUMMAN



Perstorps kommun är den lilla kommunen med närhet till allt. Perstorp ligger strategiskt längs med Skånebanan mellan Hässleholm - Kristianstad och Helsingborg. Genom kommunen går också genomfartsvägarna väg 21 och 108. På gång- och cykelavstånd från centrala Perstorp når man skogar och sjöar. I perstorp finns ett koncentrerat centrum precis vid stationen. Kommunen arbetar aktivt med att utveckla Perstorp bl.a. för bostadsbyggande.

Kv Trumman erbjuder centrala tomter (4 st) för villor och ger utrymme för ca 15 radhus nära skola, centrum och grönområde med närhet till station och handel.

Se aktuella tomtpriser under [www.perstorp.se](http://www.perstorp.se)



## INTRESSERAD?

Kontakta Samhällsbyggnadsförvaltningen:

Radhusbebyggelse:

Stadsarkitekt Mattias Bjellvi  
[mattias.bjellvi@perstorp.se](mailto:mattias.bjellvi@perstorp.se) 0435-391 79

Samhällsbyggnadschef Kjell Hedenström  
[kjell.hedenstrom@perstorp.se](mailto:kjell.hedenstrom@perstorp.se) 0435-391 74

Lediga villatomter:

Kartingenjör Karin Söderholm,  
[karin.soderholm@perstorp.se](mailto:karin.soderholm@perstorp.se), 0435-391 69



## PLANBESTÄMMELSER

Följande gäller inom områden med nedanstående beteckningar. Endast angiven användning och utformning är tillåten. Bestämmelser utan beteckning gäller inom hela planområdet.

### GRÄNSER

- Planområdesgräns
- - - Användningsgräns
- - - Egenskapsgräns

### ANVÄNDNING AV MARK OCH VATTEN

- Allmänna platser
- LOKALGATA
- PARK
- Kvartersmark
- Lokaltrafik
- Anlagd park
- Bostäder

### BEGRÄNSNING AV MARKENS BEBYGGANDE

- Marken får inte bebyggas
- g Marken skall vara tillgänglig för gemensamhetsanläggning
- u Marken skall vara tillgänglig för allmänna underjordiska ledningar

### MARKENS ANORDNANDE

- Mark och vegetation
- n<sub>1</sub> Markens höjd får inte ändras och träd får inte fällas utan marklov för dessa ändamål

### PLACERING; UTFORMNING; UTFÖRANDE


- Placering
- P, Komplementbyggnader får placeras i fastighetsgräns
- Utformning
- II Högsta antal våningar
- Radhus/Kedjehus/Parhus
- Endast radhus, kedjehus och parhus
- fril. Endast friliggande hus med en bostad per fastighet
- V<sub>1</sub> Vind får inte inredas

### ADMINISTRATIVA BESTÄMMELSER

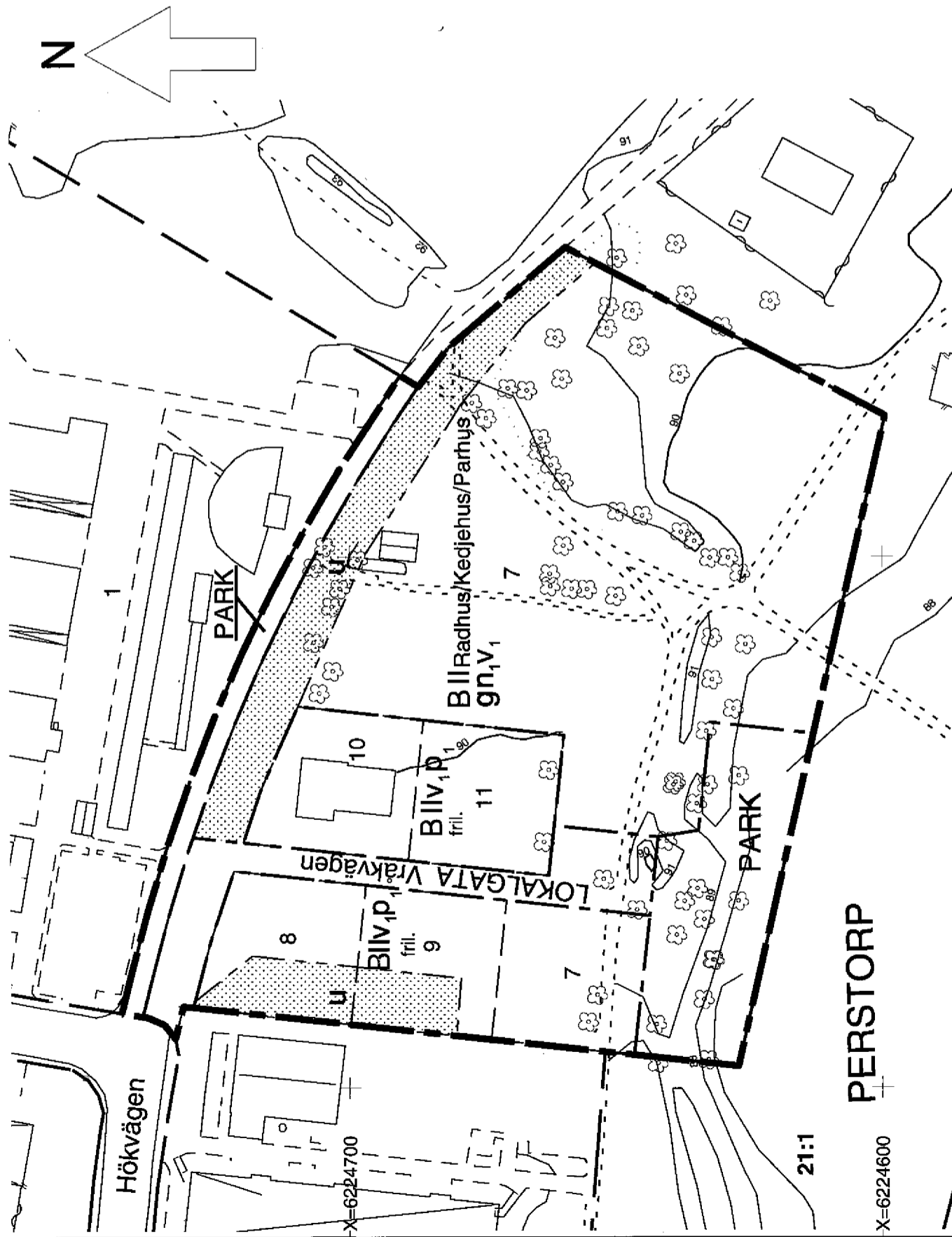
- Genomförandetid
- Genomförandetiden är 10 år från det att detaljplanen vunnit laga kraft

## DETALJPLAN FÖR TRUMMAN 7 M FL Perstorps kommun, Skåne län


Upprättad den 8 augusti 2014, rev. 13 oktober 2014



Mattias Bjellvi  
stadsarkitekt



GRUNDKARTA  
upprättad i augusti 2014

  
Karin Söderholm, kartingenjör  
Beteckningar på grundkarta

- Fastighetsgräns
- 2, 23;14 Fastighetsbeteckningar
- Kvartersgräns
- Byggnader
- 82 Höjdkurva

Antagen av Byggnadsnämnden 2014-10-23

Laga kraft 2014-11-26

Skala 1:1000 (A3)