




PLANBESTÄMMELSER

Följande gäller inom områden med nedanstående beteckningar. Endast angiven användning och utformning är tillåten.

GRÄNSBETECKNINGAR

-  Planområdesyta
-  Användningsgräns
-  Egenskapsgräns

ANVÄNDNING AV MARK

Allmänna platser

- LOKALGATA Lokaltrafik
- P-PLATS Parkering
- PARK Anlagd park
- GCVÄG Gång- och cykelväg


Kvartersmark

-  Skola

ANVÄNDNING AV MARK

- E₃1300 Största bruksarea i m² ovan mark

BEGRÄNSNING AV MARKENS BEBYGGANDE

-  Marken får inte bebyggas
- u Marken skall vara tillgänglig för allmänna underjordiska ledningar

MARKENS ANORDNANDE

- n₂ Träden får inte fällas utan medgivande från byggnadskontoret

PLACERING; UTFORMNING; UTFÖRANDE

Placering

- p₁ Byggnader skall placeras minst 4,5 meter från tomtgränsen


Utformning

- l Högsta antal våningar

Utseende

- f₁ Ny bebyggelse skall utformas med träfasader och tak typ lertegel som ansluter till karaktärsdragen hos bebyggelsen i omgivningen

ILLUSTRATIONER

-  Illustrerad byggnad

ADMINISTRATIVA BESTÄMMELSER

Genomförandetiden är 15 år från den dag planen vinner laga kraft

Antagen av Kommunfullmäktige

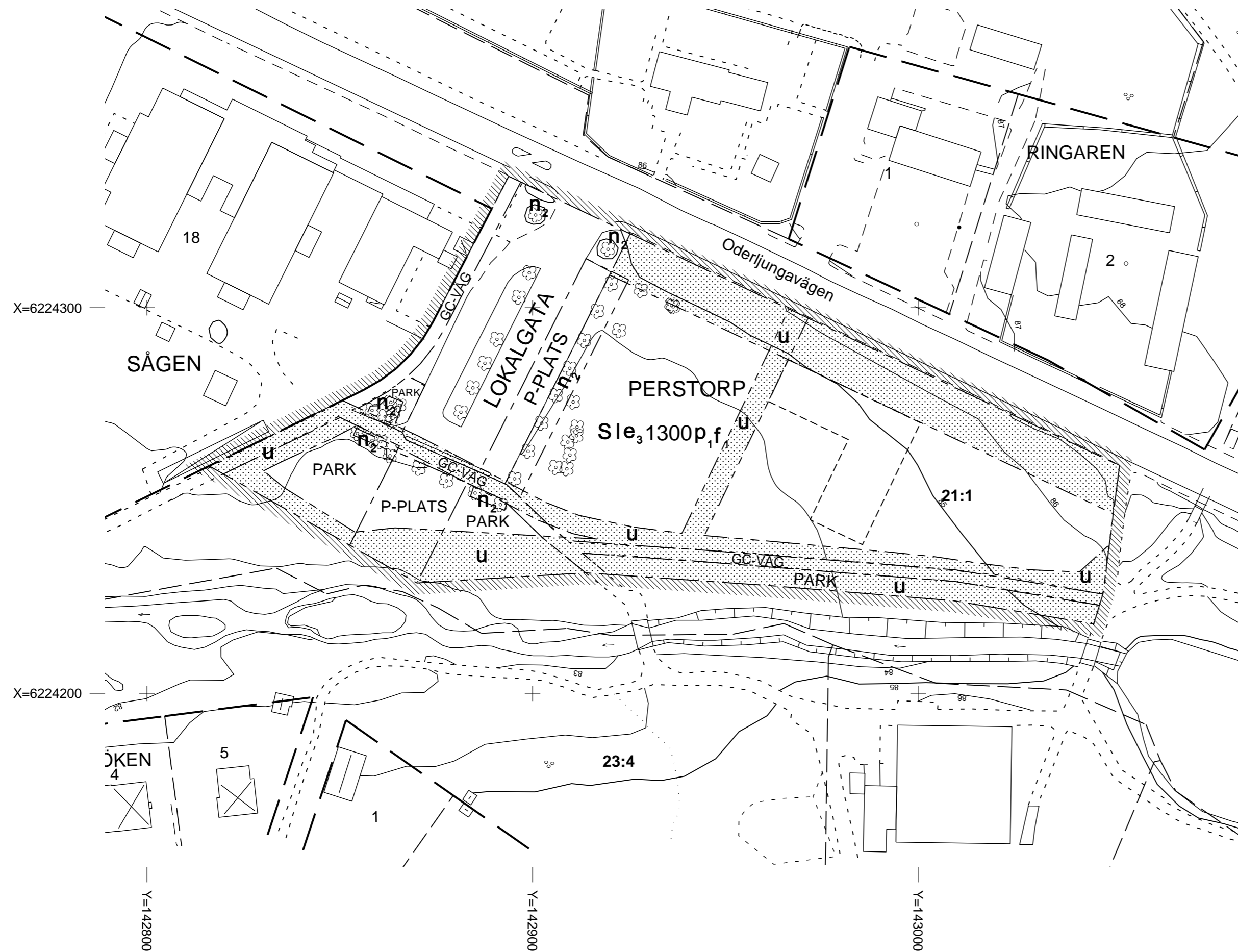
Laga kraft

DETALJPLAN FÖR
del av Perstorp 21:1, öster Parkskolan
Perstorps kommun, Skåne län
Upprättad i mars 2011

Lena Thore
stadsarkitekt

Skala 1:1000 (A2)

SAMRÅDSHANDLING



GRUNDKARTA upprättad i mars 2011

Karin Söderholm
kartingenjör

Beteckningar på grundkartan

-  Fastighetsgräns
-  Kvartersgräns
-  Fastighetsbeteckningar
-  Byggnader
-  Träd
-  Höjdkurva